

# 平成27年度平塚市市内駅伝競走大会 危険箇所等一覧表

→ 選手進路

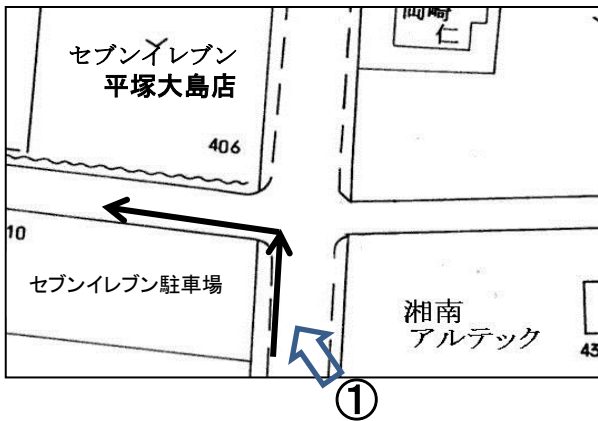
⇨ 写真撮影位置

**1** バッティングパレス相石スタジアムひらつか（平塚球場）北東左折箇所

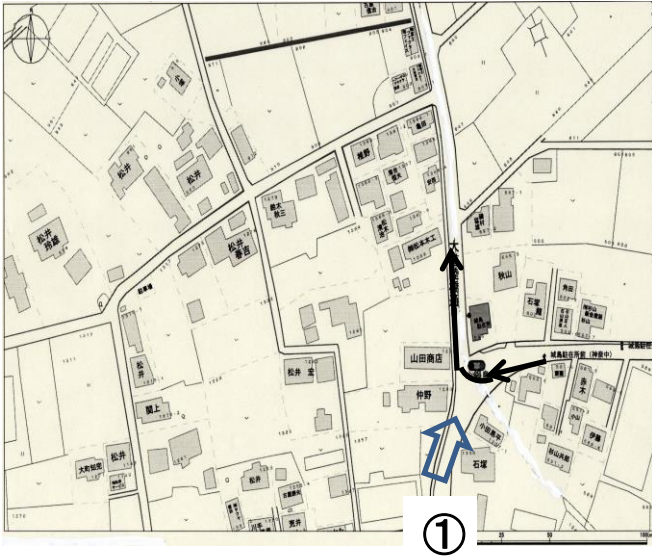


**2** セブンイレブン平塚大島店左折箇所



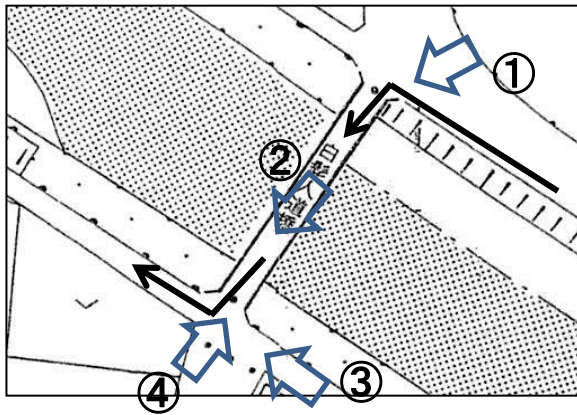
コンビニ駐車場に出入りする車両に注意してください。  
コンビニ駐車場を走行した場合失格となりますので注意してください。





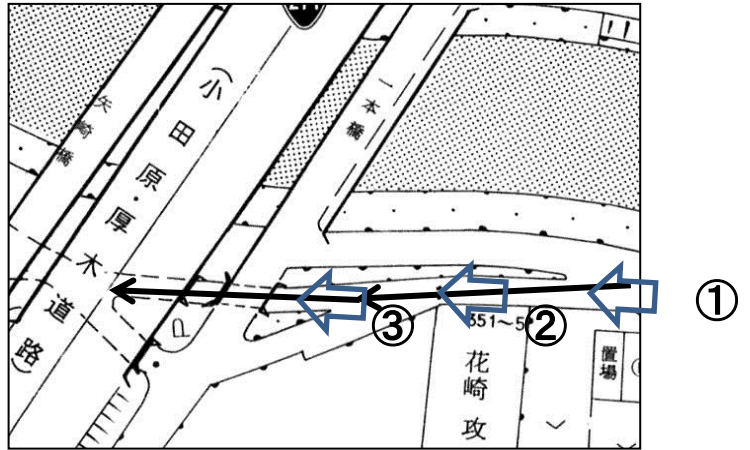
**3** 小鍋島信号機右折箇所（城島派出所）  
三角コーン内を走行し、矢印ラインに沿って右折してください。



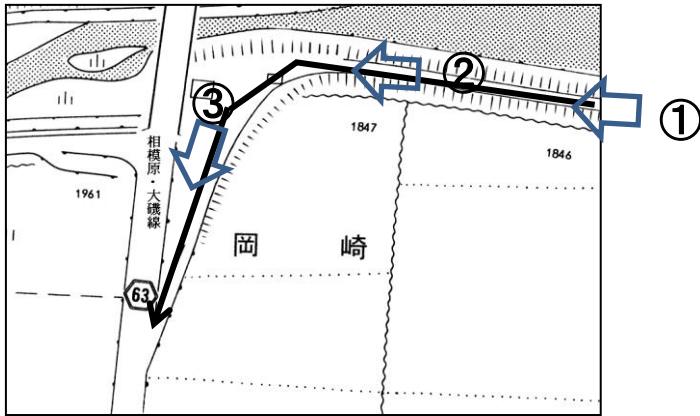
**4** 白髭人道橋  
ガードレール及び道路中央の支柱に注意してください。



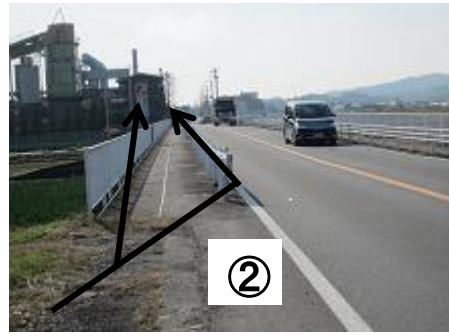
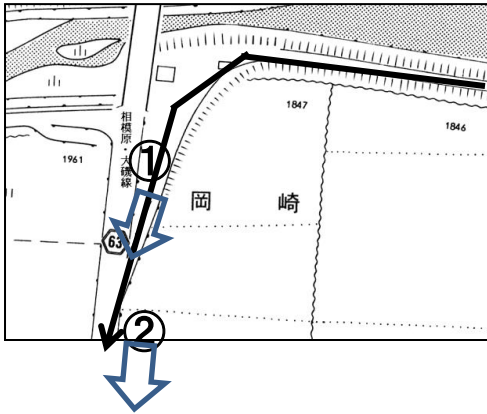
**5** 一本橋周辺  
道路中央の支柱に注意してください。



**6** サイクリングコース終了地点  
舗装道路から未舗装道路になります。砂利及びぬかるみ等に注意してください。



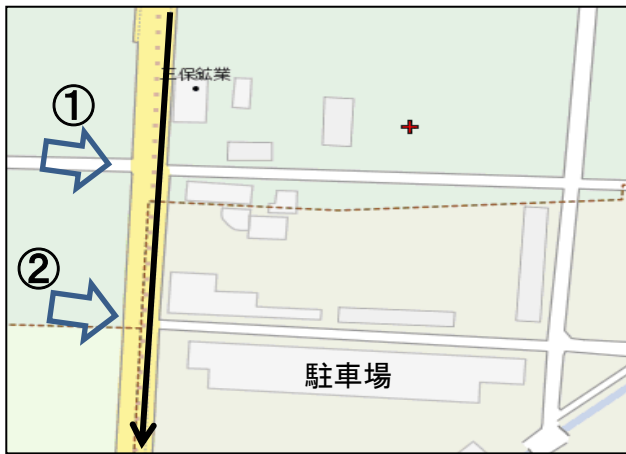


**7** 県道63号線（相模原・大磯線）  
 安全を優先し、状況により歩道（ガードレール内側）を走行しても結構です。



①



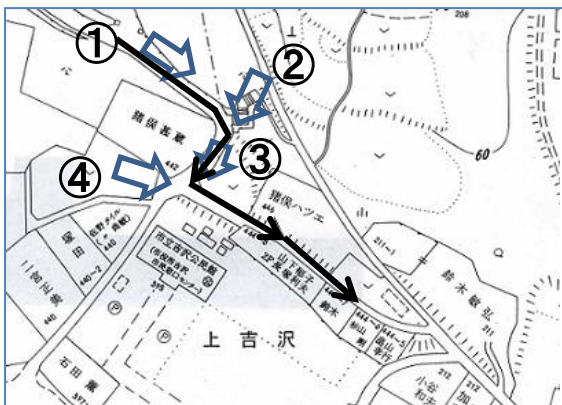
**8** 三保鉱業（生コン）の間  
 間の道路からの車の飛び出しに御注意ください。生コン会社（三保鉱業、平塚アスコン）を出  
 入りする車両にも注意してください。



9-1

吉沢小学校周辺（第4中継所）

下り坂でカーブになります。枯葉等で滑る場合がありますので、注意してください。



9-2

吉沢公民館裏交差点

下り坂で道幅が狭くカーブしています。道路右側に未舗装で砂利部分があるので、舗装部分を走行してください。



10

日向岡 1 丁目バス停前T字路

日向岡コース最後の急勾配の坂道です。手前でスピードを調整して進入して下さい。足を捕られて転倒する危険性がありますので十分注意して走行ください。





—





①